Lageplan Planung Radweg Eschweg M 1:500

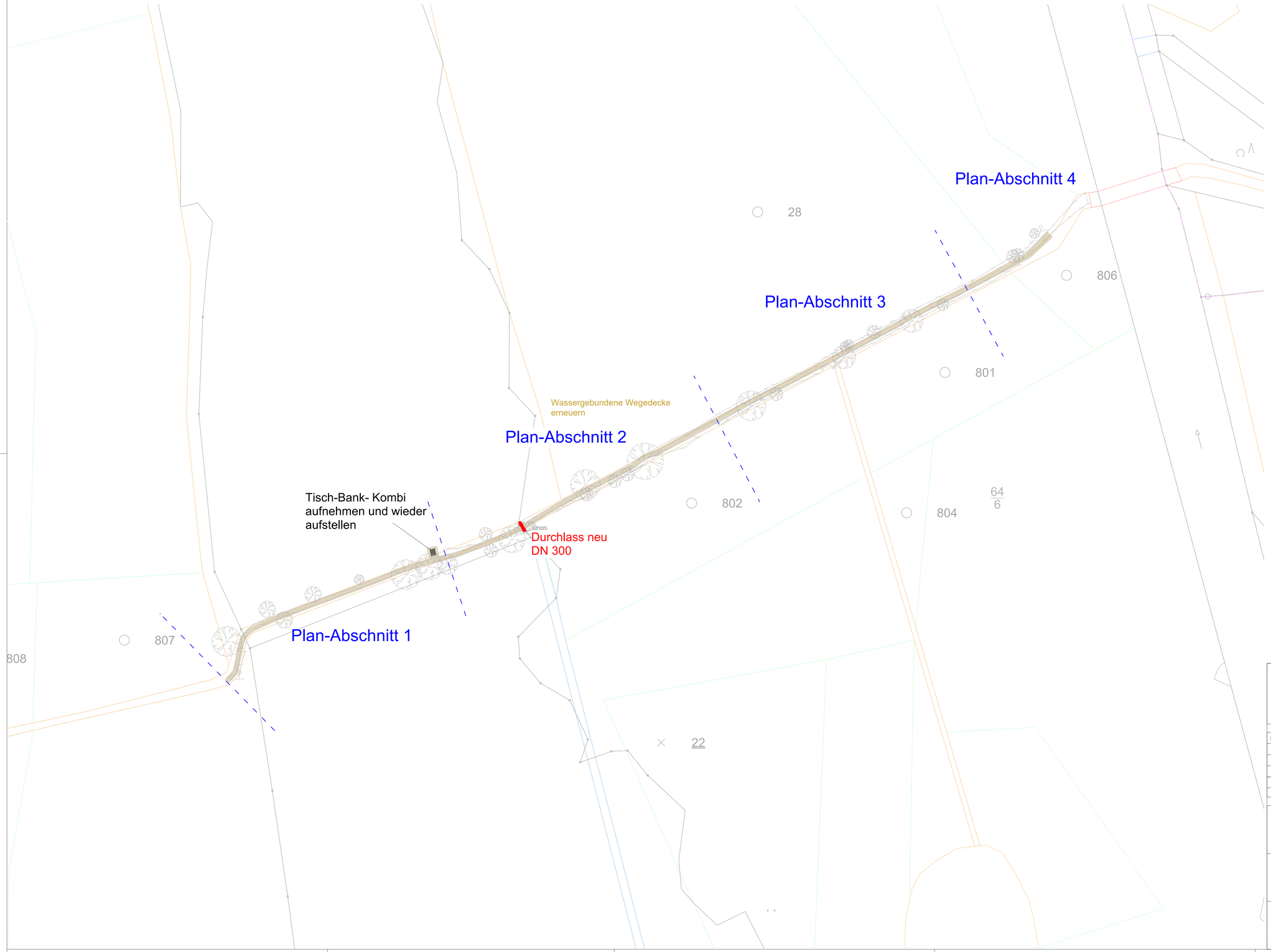

Nr.	Art der Änderung oder Ergänzung	Datum	Zeichen

bearbeitet: CS gezeichnet: LF Datum: 03.08.2026

Neuenhaus Hochwasserschäden

Vorentwurf Lageplan Planung
Radweg Eschweg

Maßstab: 1:500
Blatt Nr.: 1.1
Proj.-Nr.:

Auftraggeber:
Samtgemeinde Neuenhaus
Veldhausener Str. 26
49828 Neuenhaus

Plan-Abschnitt 1 Radweg Eschweg M 1:100

Legende Bestand (grau)

- Weg H:17.39 — Bestandsaufmaß
- Bestandsbäume
- ALK Grenzen (nachrichtlich)

Legende Planung

- Wassergebundene Wegedecke
- Tisch-Bank-Kombination

Nr.	Art der Änderung oder Ergänzung	Datum	Zeichen

bearbeitet: CS gezeichnet: LF Datum: 03.08.2026

Neuenhaus Hochwasserschäden

Vorentwurf Plan-Abschnitt 1
Radweg Eschweg

Maßstab: 1:100
Blatt Nr.: 1.2
Proj.-Nr.:

Auftraggeber:
Samtgemeinde Neuenhaus
Veldhausener Str. 26
49828 Neuenhaus

Plan-Abschnitt 2 Radweg Eschweg M 1:100

Nr.	Art der Änderung oder Ergänzung	Datum	Zeichen

bearbeitet: CS gezeichnet: LF Datum: 03.08.2026

Neuenhaus Hochwasserschäden

Vorentwurf Plan-Abschnitt 2
Radweg Eschweg

Maßstab: 1:100
Blatt Nr.: 1.3
Proj.-Nr.:

Auftraggeber:
Samtgemeinde Neuenhaus
Veldhausener Str. 26
49828 Neuenhaus

Plan-Abschnitt 3 Radweg Eschweg M 1:100

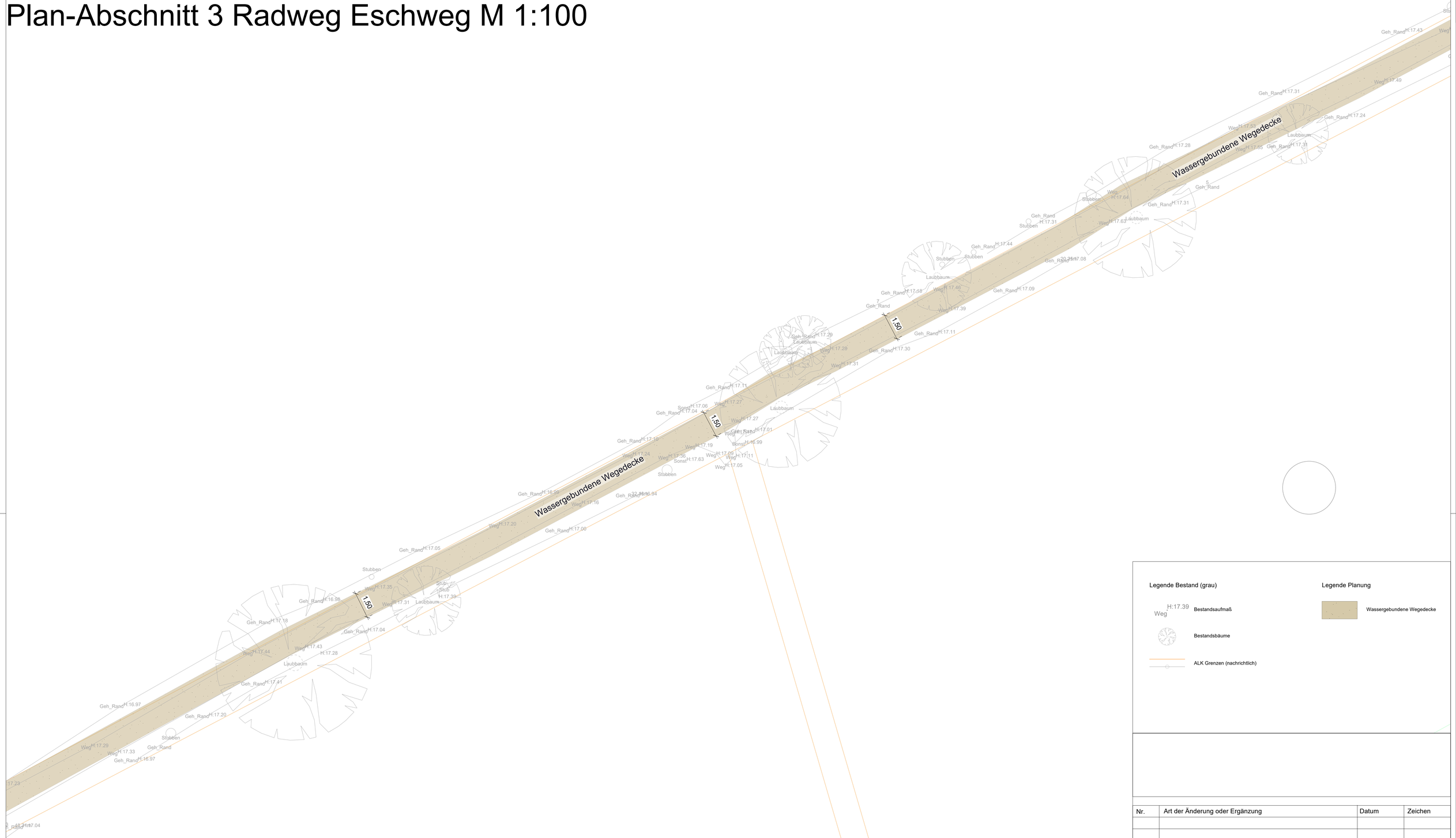

Legende Bestand (grau)

- H:17.39 Weg — Bestandsaufmaß
- Bestandsbäume
- ALK Grenzen (nachrichtlich)

Legende Planung

- Wassergebundene Wegedecke

Nr.	Art der Änderung oder Ergänzung	Datum	Zeichen

bearbeitet: CS gezeichnet: LF Datum: 03.08.2026

Neuenhaus Hochwasserschäden

Vorentwurf Plan-Abschnitt 3
Radweg Eschweg

Maßstab: 1:100
Blatt Nr.: 1.4
Proj.-Nr.:

Auftraggeber:
Samtgemeinde Neuenhaus
Veldhausener Str. 26
49828 Neuenhaus

Plan-Abschnitt 4 Radweg Eschweg M 1:100

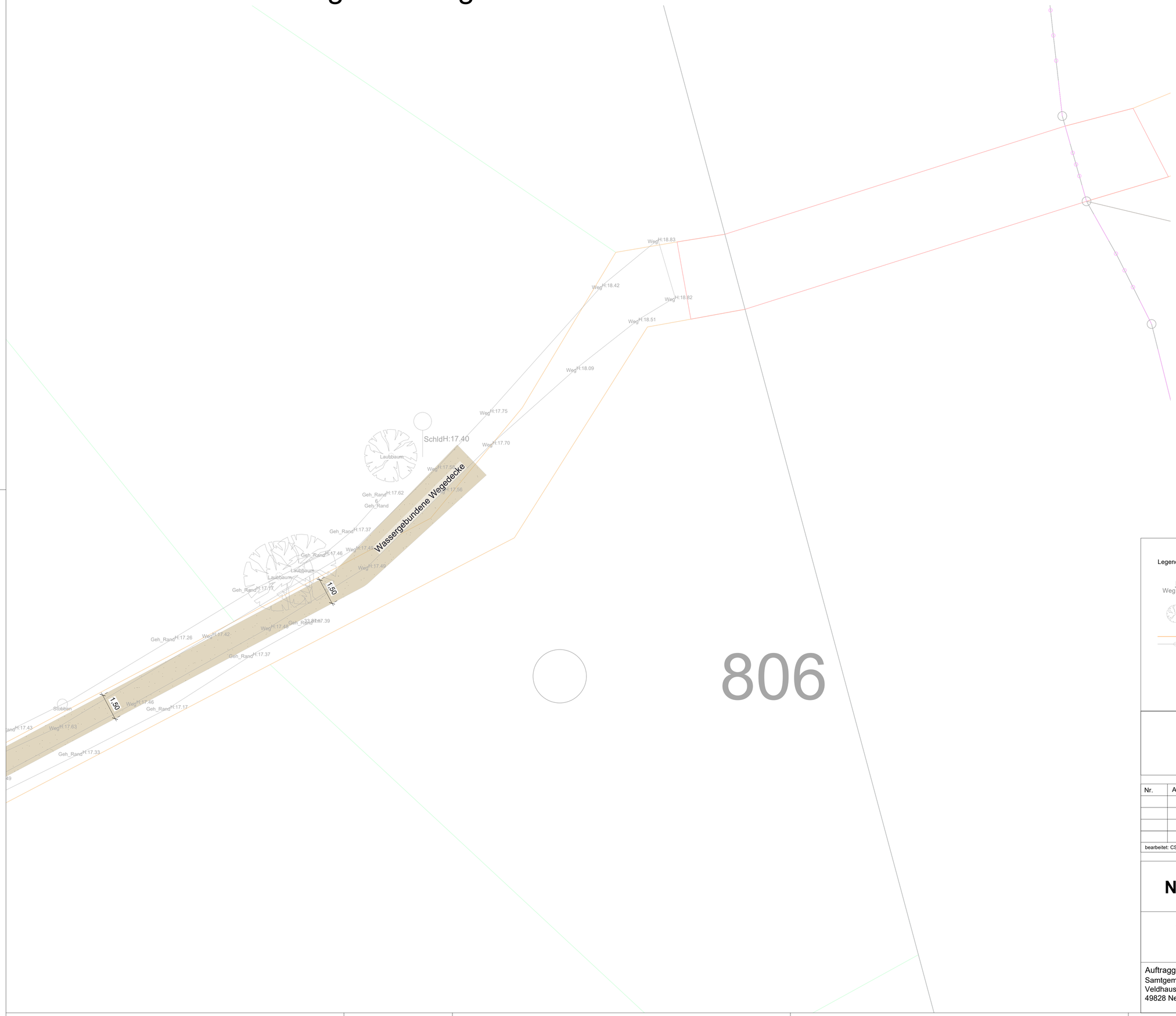

Legende Bestand (grau)

H:17.39 Weg — Bestandsaufmaß

Bestandsbäume

ALK Grenzen (nachrichtlich)

Legende Planung

Wassergebundene Wegedecke

Nr.	Art der Änderung oder Ergänzung	Datum	Zeichen

bearbeitet: CS gezeichnet: LF Datum: 03.08.2026

Neuenhaus Hochwasserschäden

Vorentwurf Plan-Abschnitt 4
Radweg Eschweg

Maßstab: 1:100
Blatt Nr.: 1.5
Proj.-Nr.:

Auftraggeber:
Samtgemeinde Neuenhaus
Veldhausener Str. 26
49828 Neuenhaus

Schnitt A-A` M 1:25

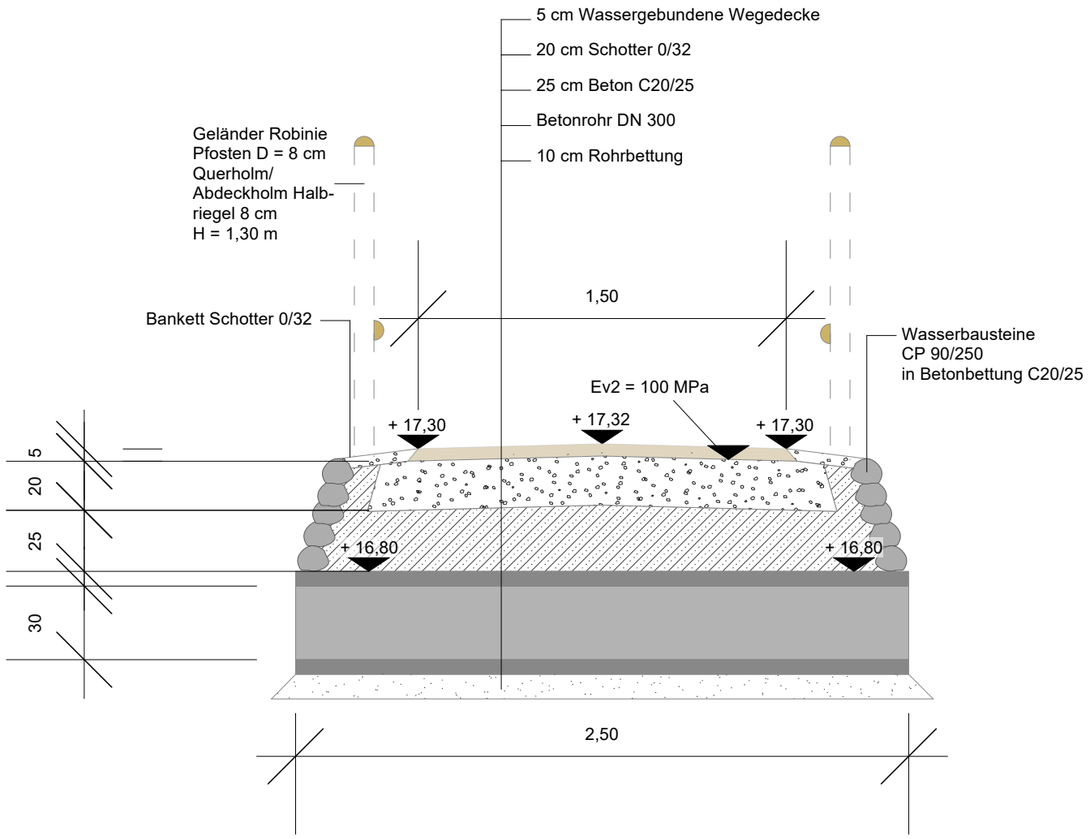

Systemschnitt Wege M 1:25

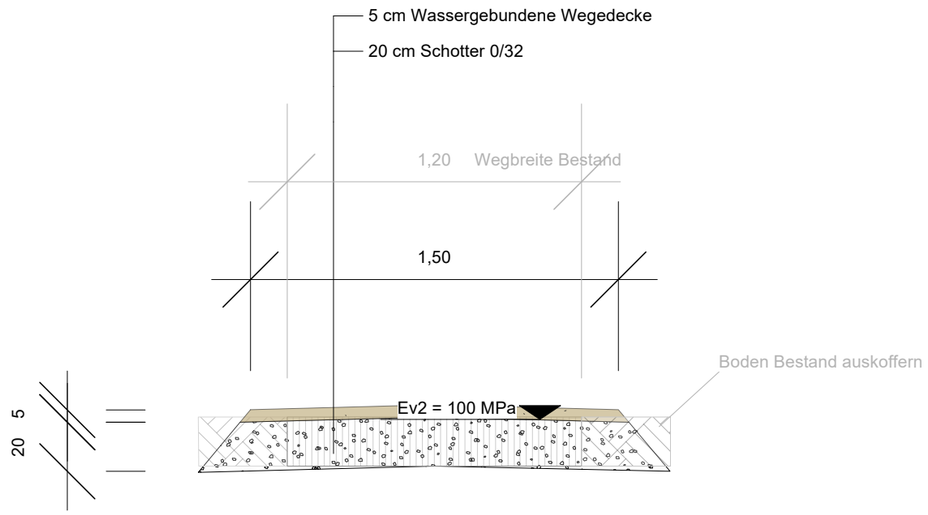

Legende Bestand (grau)

- Anstehender Boden
- Vorh. Trag- Deckschichten ungebunden

Legende Planung

- Wassergebundene Wegedecke
- Schotter 0/32

Legende

- Rohrbettung
- Betonrohr DN300
- Wasserbausteine CP 90/250
- Beton C 20/25
- Wassergebundene Wegedecke
- Schotter 0/32
- + 16,80 Planungshöhen

bearbeitet: CS gezeichnet: LF Datum: 03.08.2026

Neuenhaus Hochwasserschäden

Vorentwurf Schnitte
Radweg Eschweg

Maßstab:	1:25
Blatt Nr.:	1.6
Proj.-Nr.:	

Auftraggeber:
Samtgemeinde Neuenhaus
Veldhausener Str. 26
49828 Neuenhaus

Detail A M 1:25

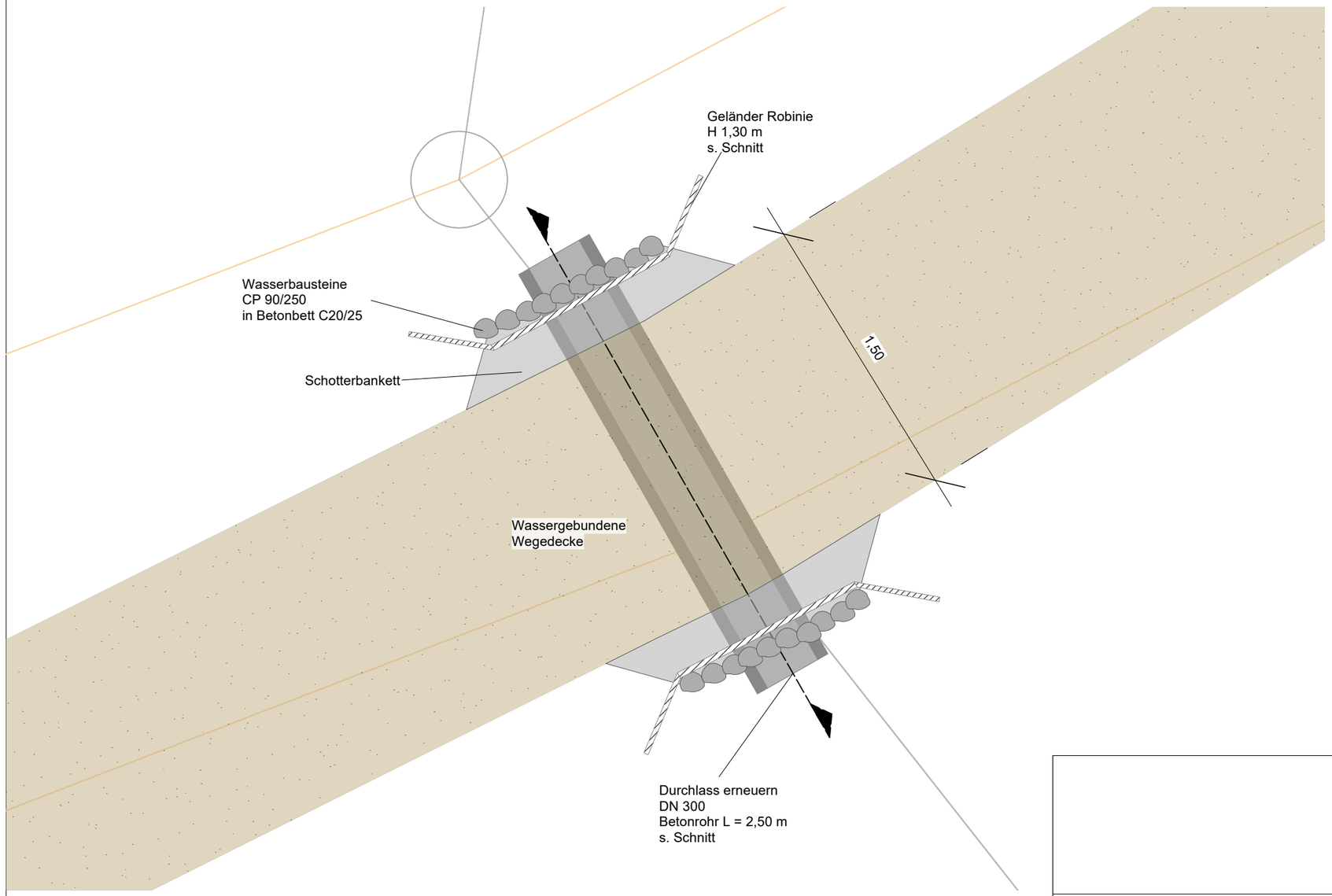

bearbeitet: CS gezeichnet: LF Datum: 03.08.2026

Neuenhaus Hochwasserschäden

Vorentwurf Detail A
Radweg Eschweg

Maßstab:	1:25
Blatt Nr.:	1.7
Proj.-Nr.:	

Auftraggeber:
Samtgemeinde Neuenhaus
Veldhausener Str. 26
49828 Neuenhaus